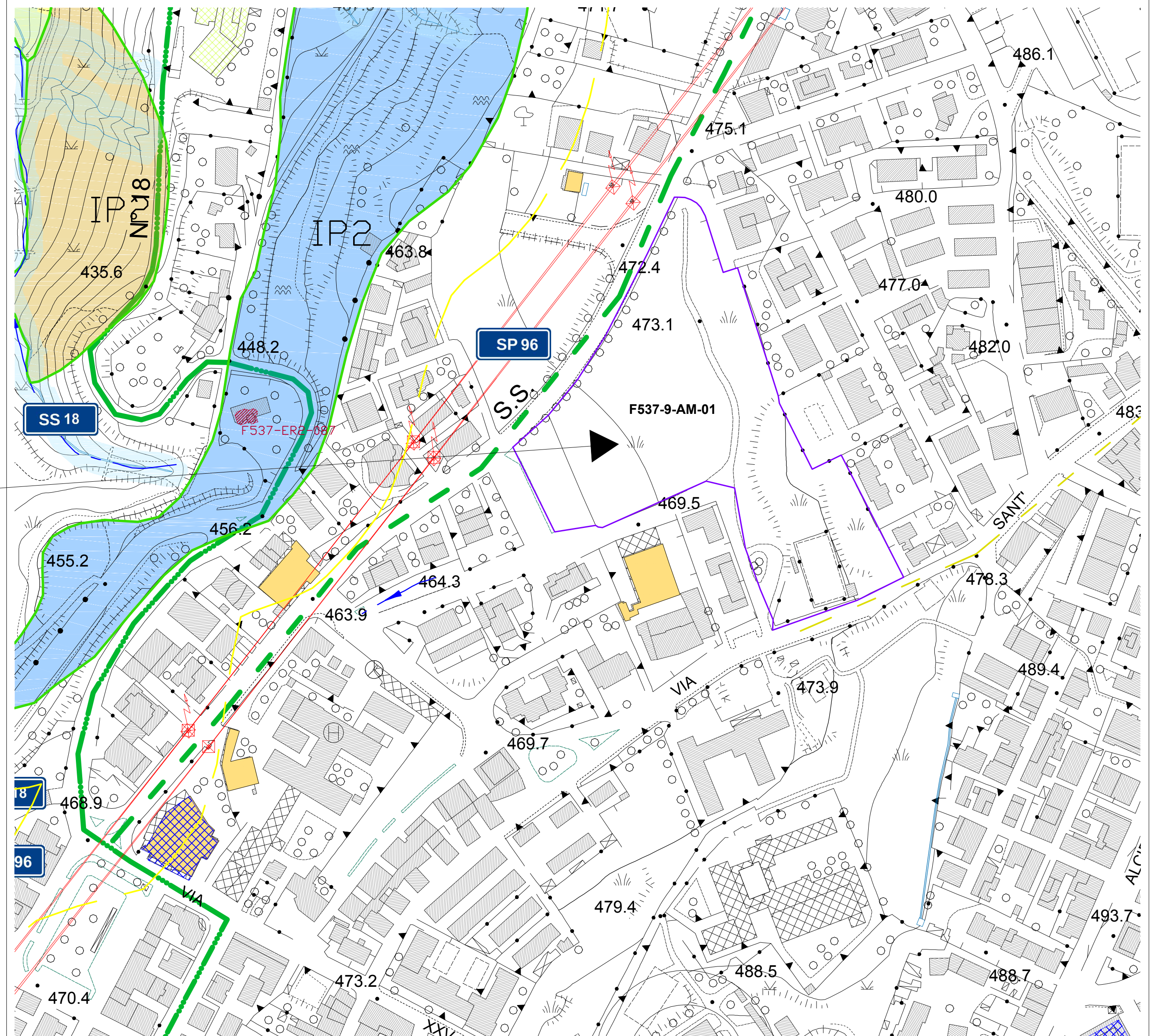
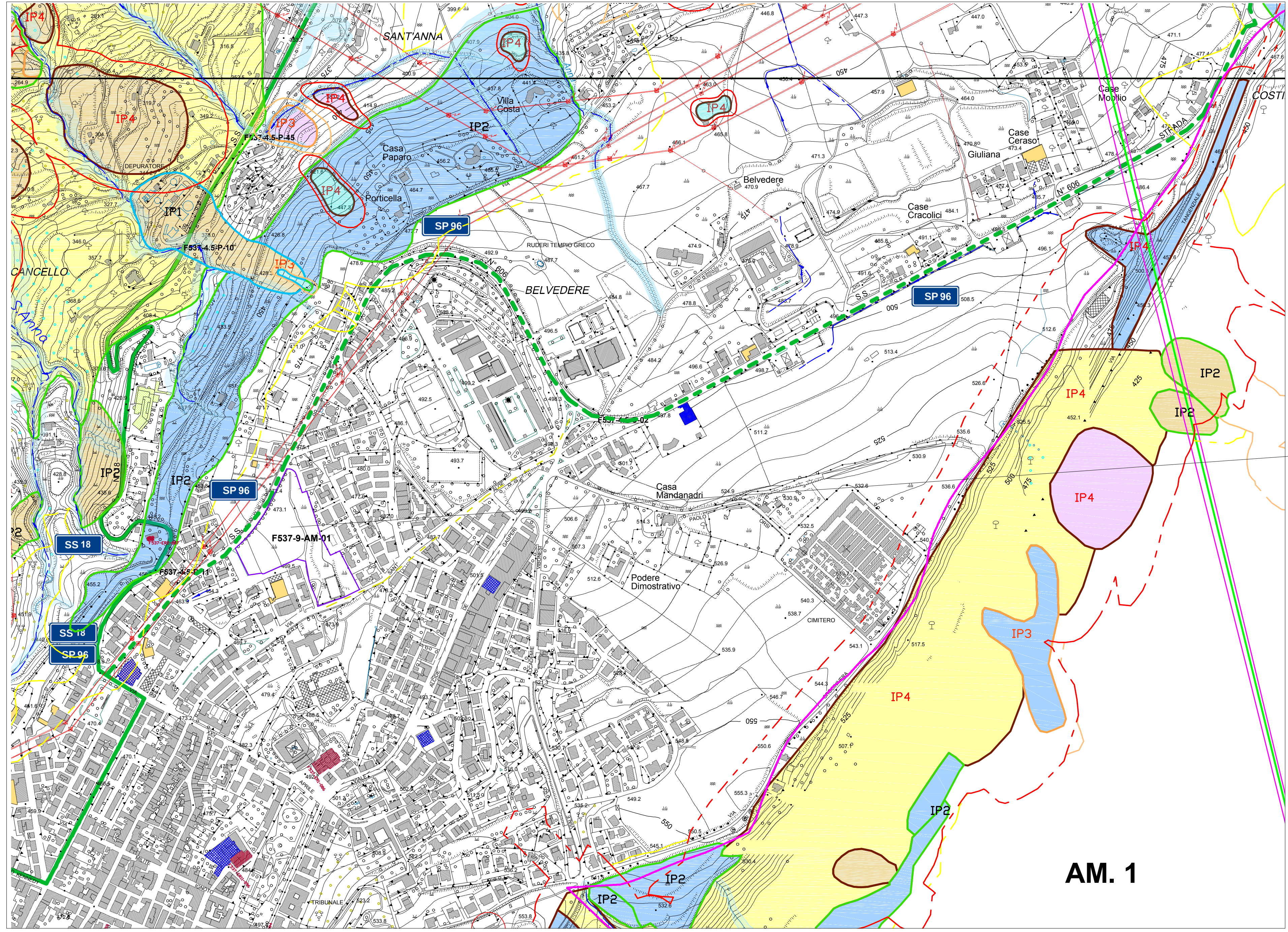




**CARTA AREE AMMASSAMENTO SOCCORRITORI AM. 01, AM. 02, AM. 03**  
**TAVOLA NR. 20**      **SCALA 1: 5.000/2.000**  
**I TECNICI:**  
 Geom. Giuseppe Marino – Geom. Gregorio Cosentino – P.I. Leoluca Prestia  
 P.I. Eliseo Pelaggi – Geom. Antonio Santamaria  
 APPROVATO CON DELIBERA DEL CONSIGLIO COMUNALE NR. 88 DEL 06/11/2017

**PIANO COMUNALE DI EMERGENZA**

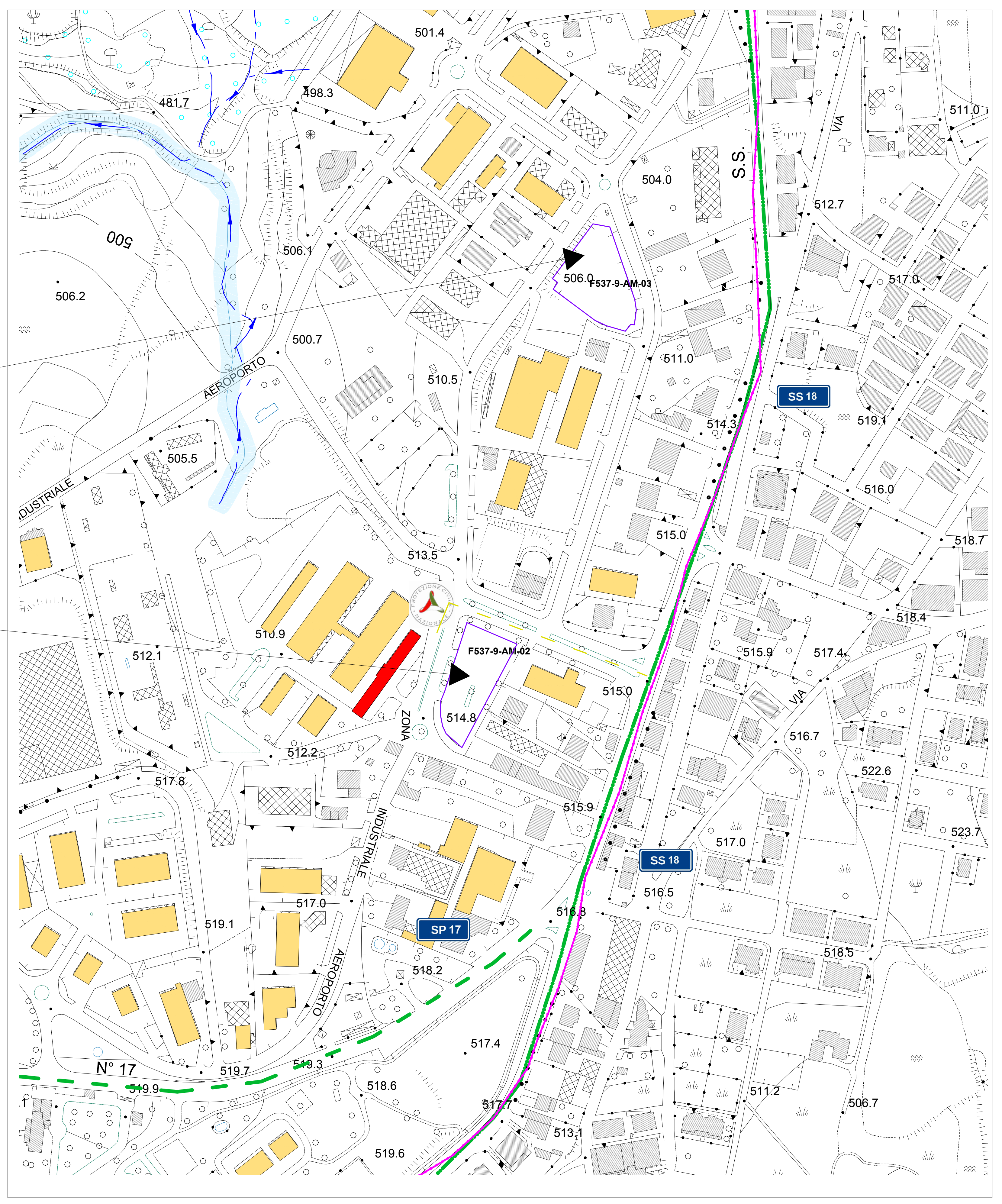
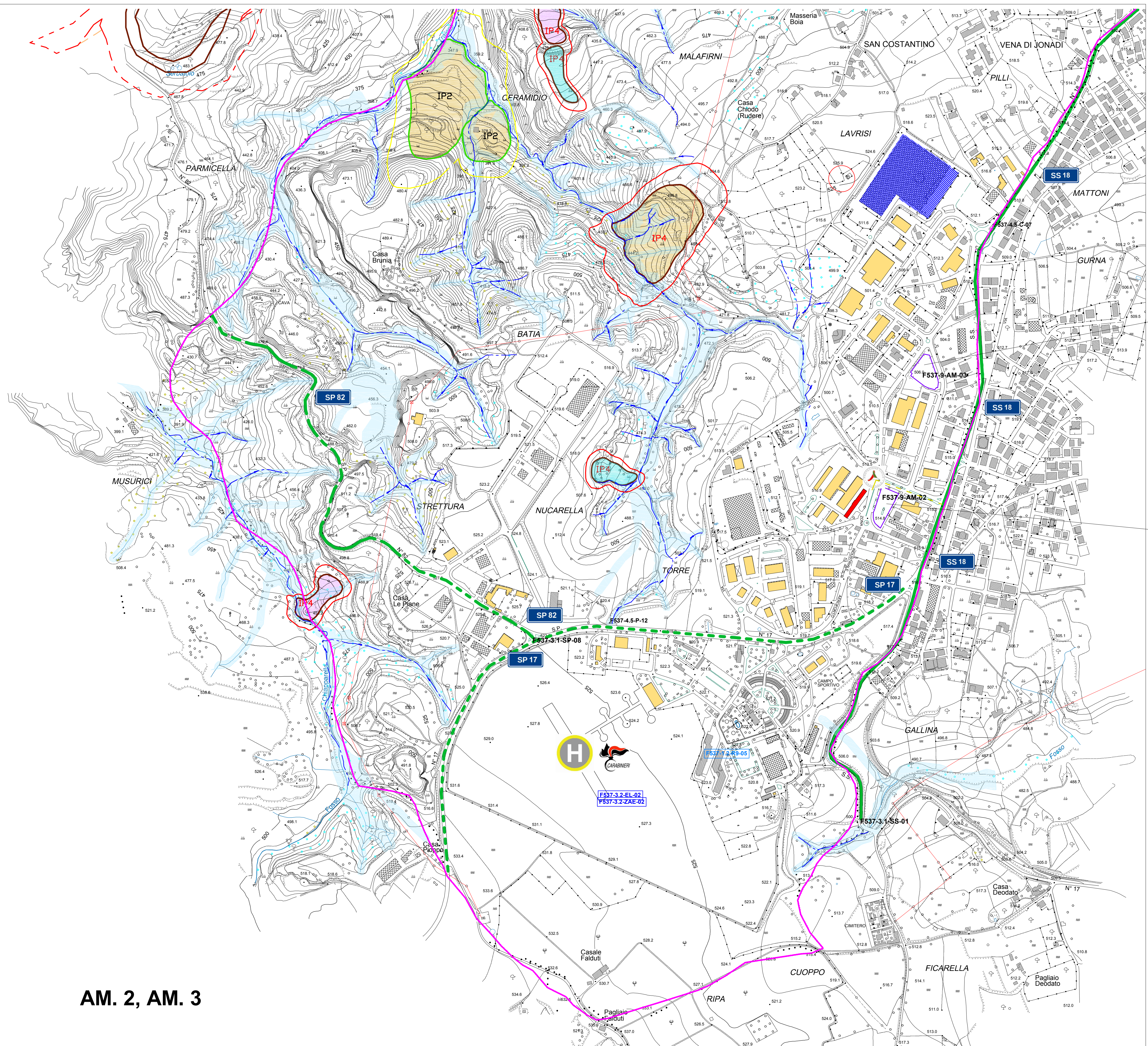


**LEGENDA**

- SEDE COM. V.I.E. C.O.C.
- AREA AMMASSAMENTO SOCCORRITORI
- LIMITI COMUNALI
- STRADE DI CONNESSIONE

**QUADRO DI INSIEME**

Area di ammassamento	Indirizzo	MQ.
F537-9-AM-01	VIALE DELLA PACE	26850
F537-9-AM-02	LOC. AEROPORTO	3700
F537-9-AM-03	LOC. AEROPORTO	3700



**AM. 2, AM. 3**